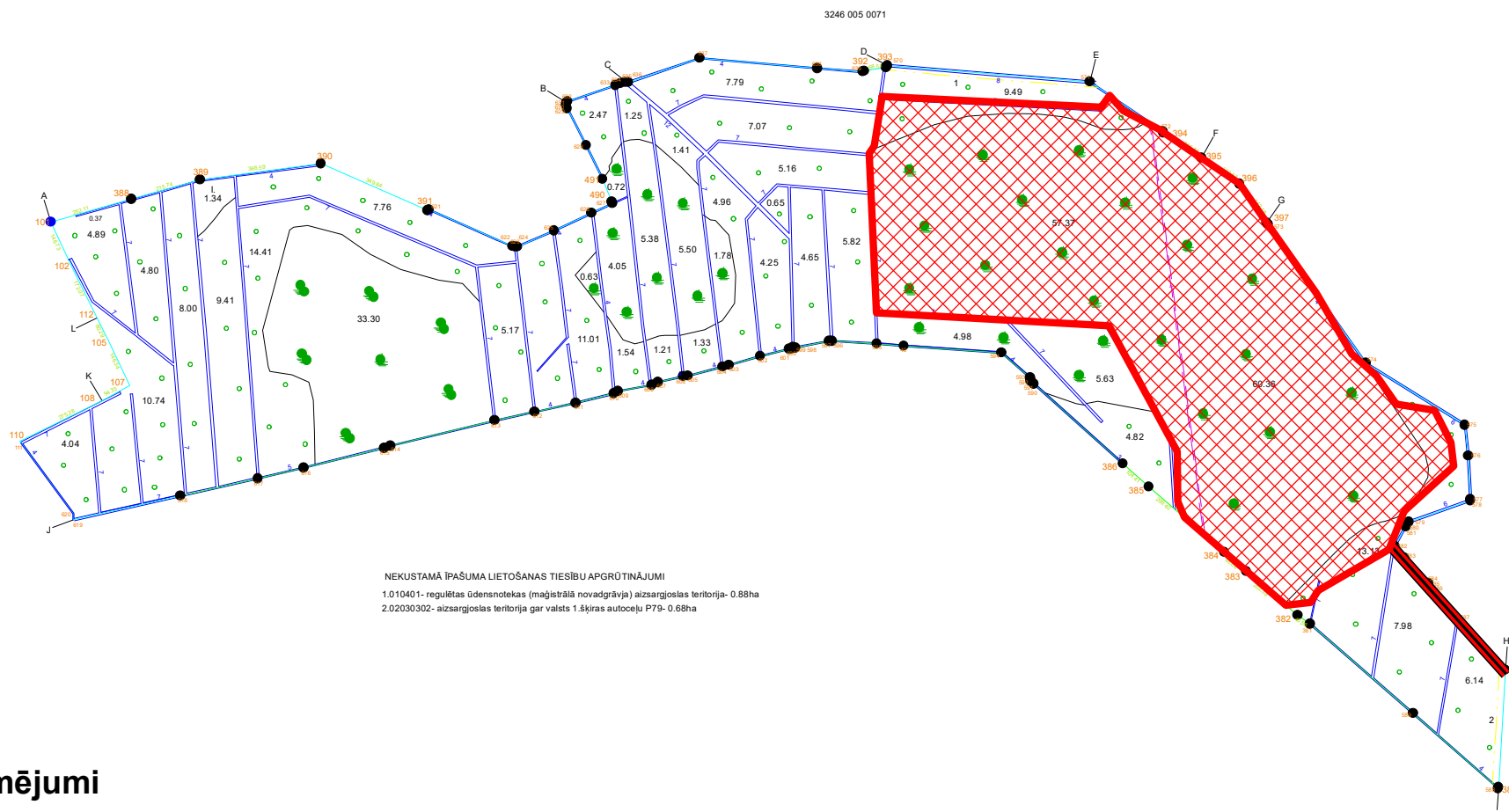


Zemes robežu plāna kopija, kurā attēlota darbības norises vieta



1:20 000

EKSPLIKĀCIJA														
ZEMES LIETOŠANAS VEIDI														
Zemes vienības Nr.	Kopliktība un Lauksaimniecība izmantojamā zeme	TAI SKAITĀ												
		Arauzzeme	Augļu dārzi	Pļavas	Gaišas	Meži	Klīnāji	Purvi	Zem ūdeņiem	lai šķaidā zem zvjūdiķiem	Zem pagalmiem	Zem ceļiem	Pāļējās zemes	Nolauks, izmant. zemēm meliorētas
13.1372.33	-	-	-	-	-	171.25	-	179.70	19.54	-	-	-	1.84	-



NEKUSTAMĀ ĪPAŠUMA LIETOŠANAS TIESĪBU APGRŪTINĀJUMI
 1.010401- regulētas ūdensnotekas (maģistrālā novadgrāvja) aizsargjoslas teritorija- 0.88ha
 2.02030302- aizsargjoslas teritorija gar valsts 1.šķiras autoceļu P79- 0.68ha

Apzīmējumi

-  Plānotā kūdras ieguve atradnē "Garais purvs"
-  Plānotais pievedceļš "Garā kūdras purva ceļš"