Dienas trokšņa līmeņa rādītāja L_{diena} karte autoceļa A4 posmam Rīgas apvedceļš (Baltezers - Saulkalne)

1.lapa

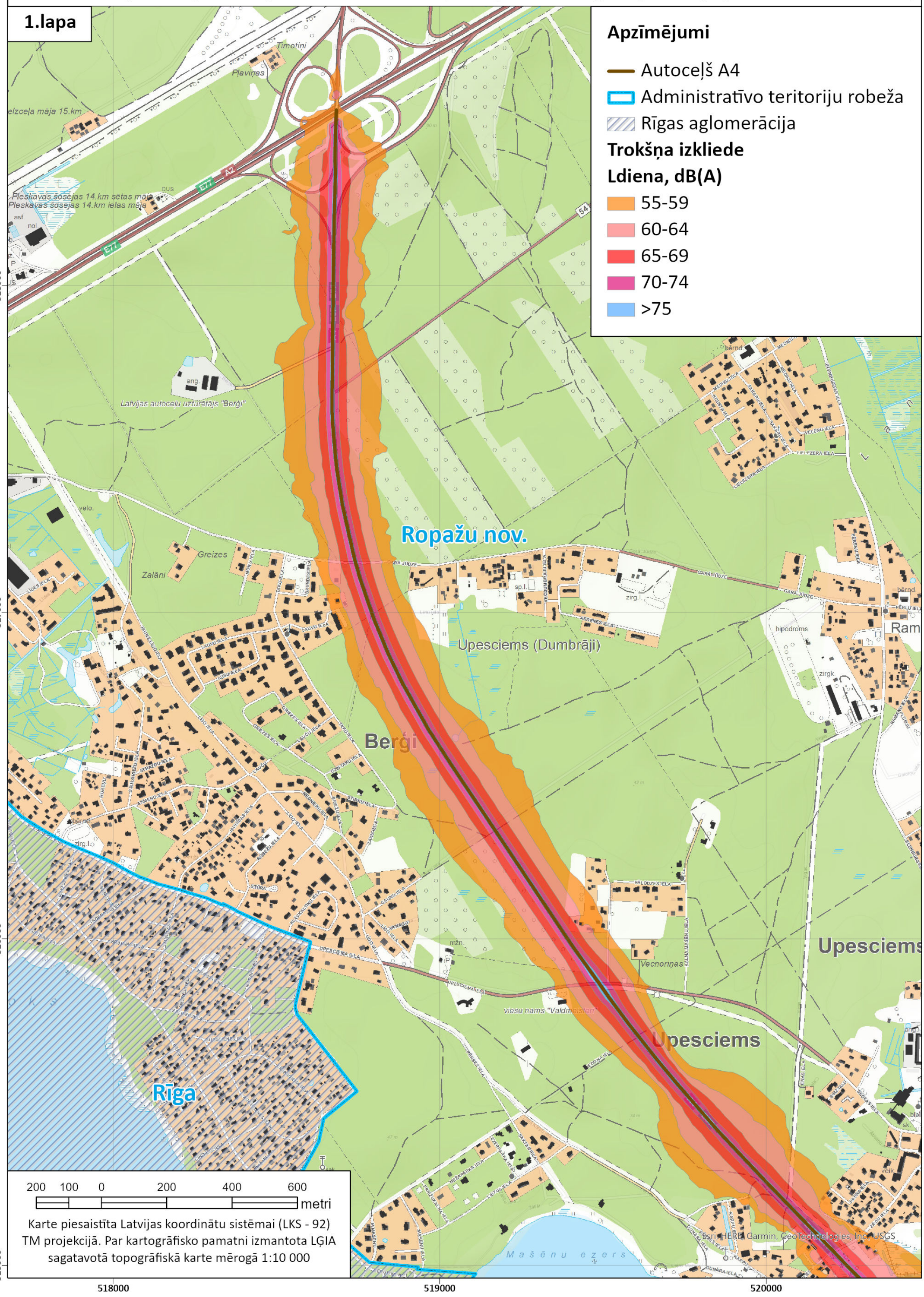

Dienas trokšņa līmeņa rādītāja L_{diena} karte autoceļa A4 posmam Rīgas apvedceļš (Baltezers - Saulkalne)

2.lapa

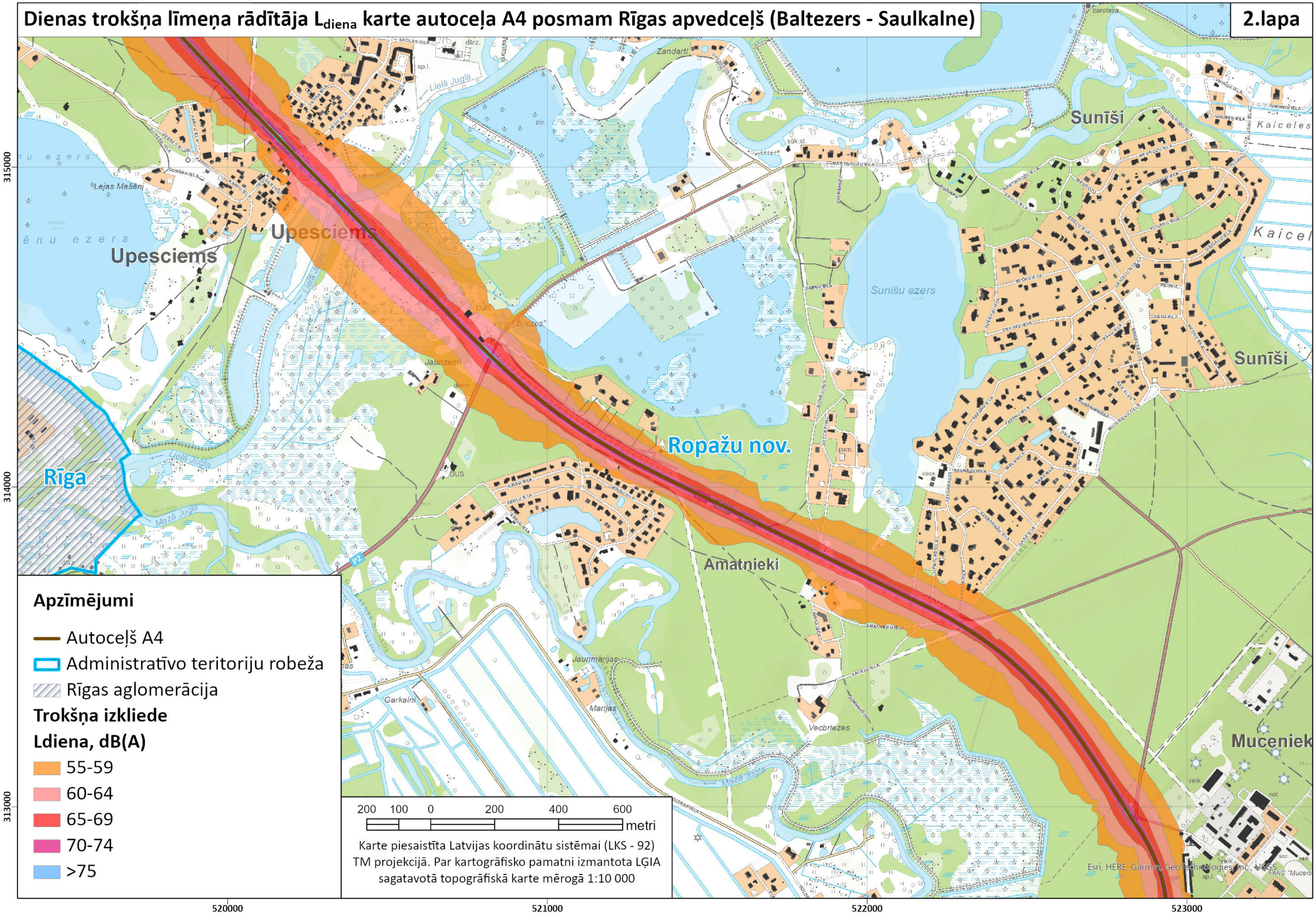

Apzīmējumi

- Autoceļš A4
- Administratīvo teritoriju robeža
- Rīgas aglomerācija

Trokšņa izkliede

Ldiena, dB(A)

- 55-59
- 60-64
- 65-69
- 70-74
- >75

Dienas trokšņa līmeņa rādītāja L_{diena} karte autoceļa A4 posmam Rīgas apvedceļš (Baltezers - Saulkalne)

3.lapa

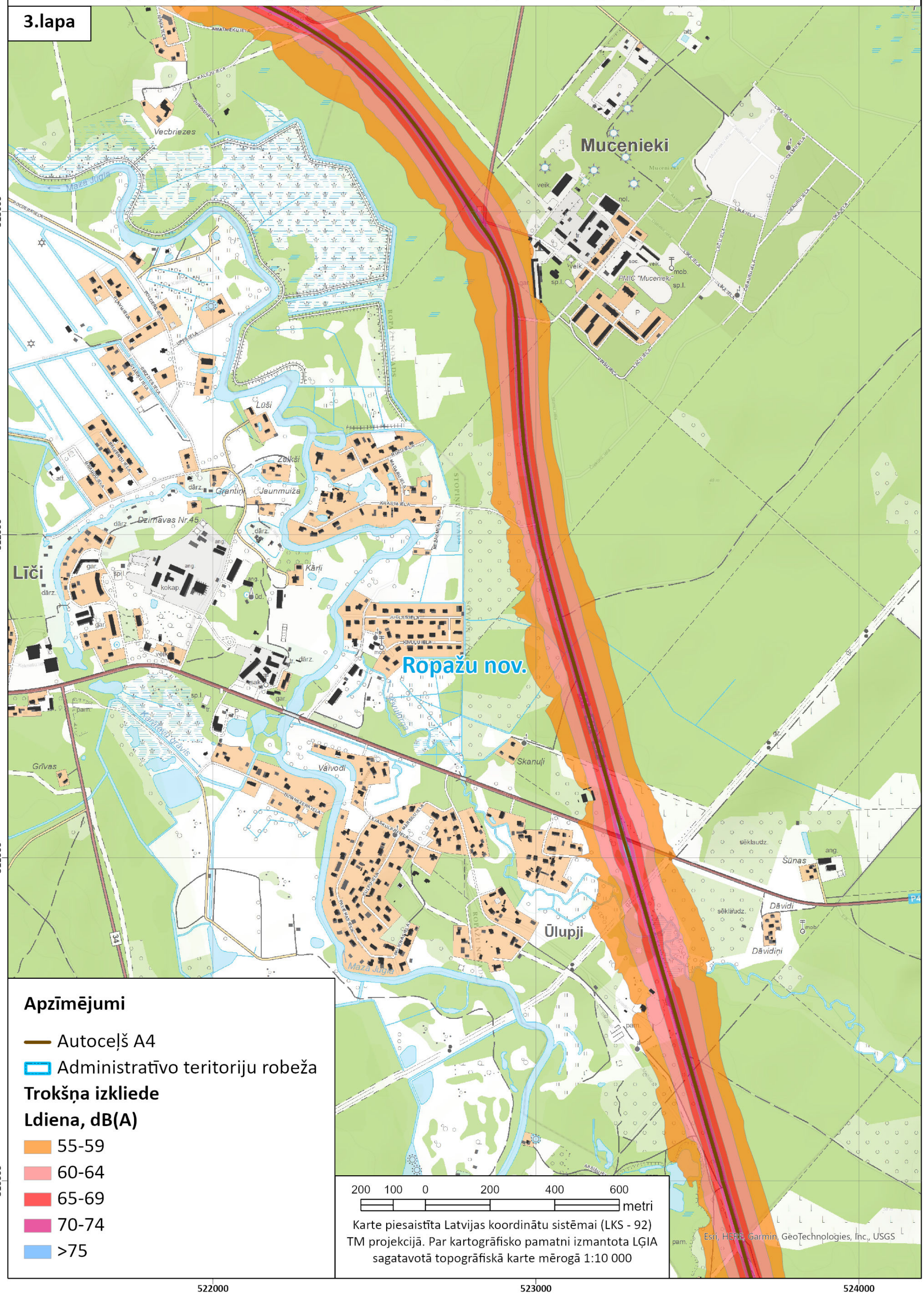

Dienas trokšņa līmeņa rādītāja L_{diena} karte autoceļa A4 posmam Rīgas apvedceļš (Baltezers - Saulkalne)

4.lapa

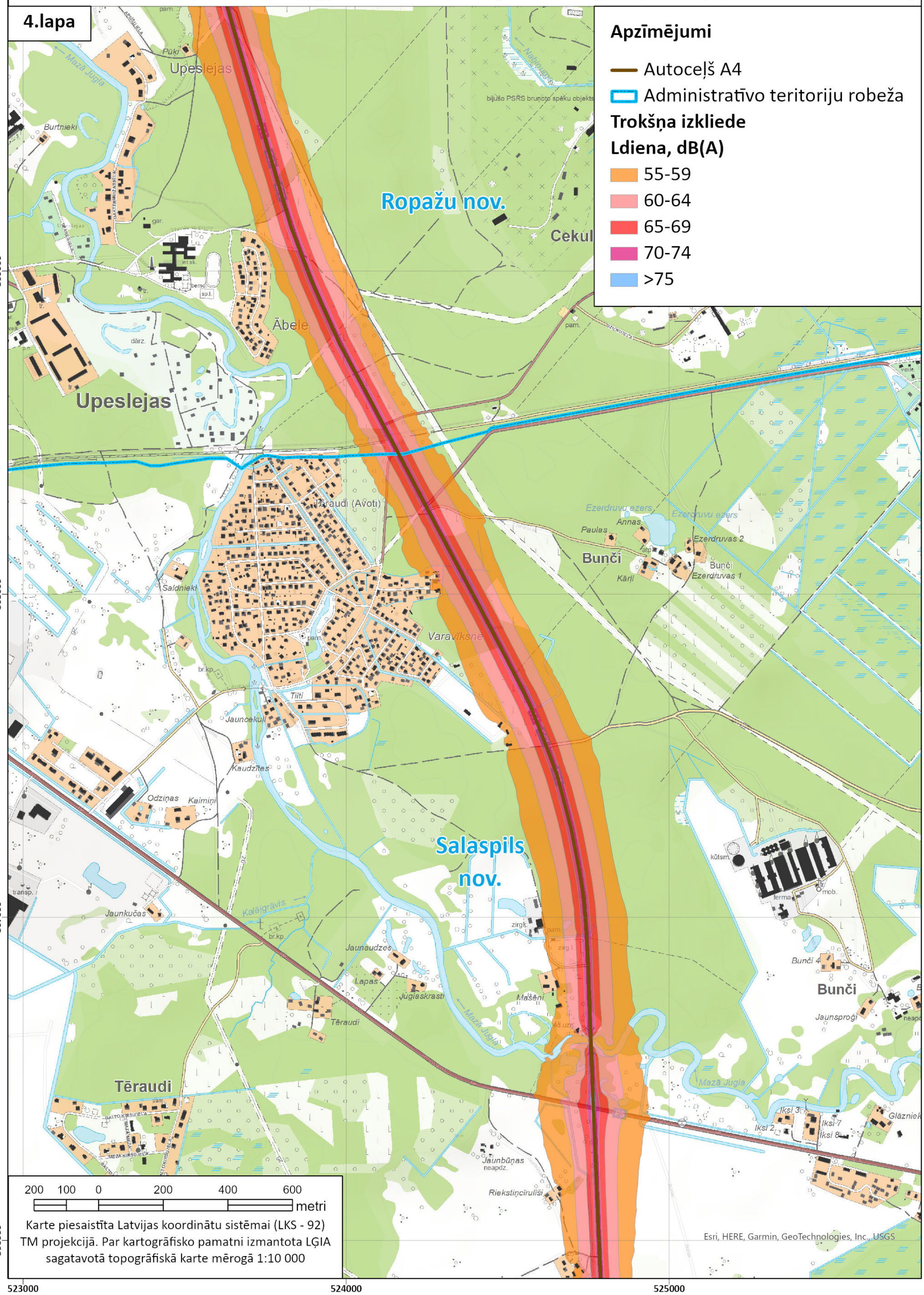

Dienas trokšņa līmeņa rādītāja L_{diena} karte autoceļa A4 posmam Rīgas apvedceļš (Baltezers - Saulkalne)

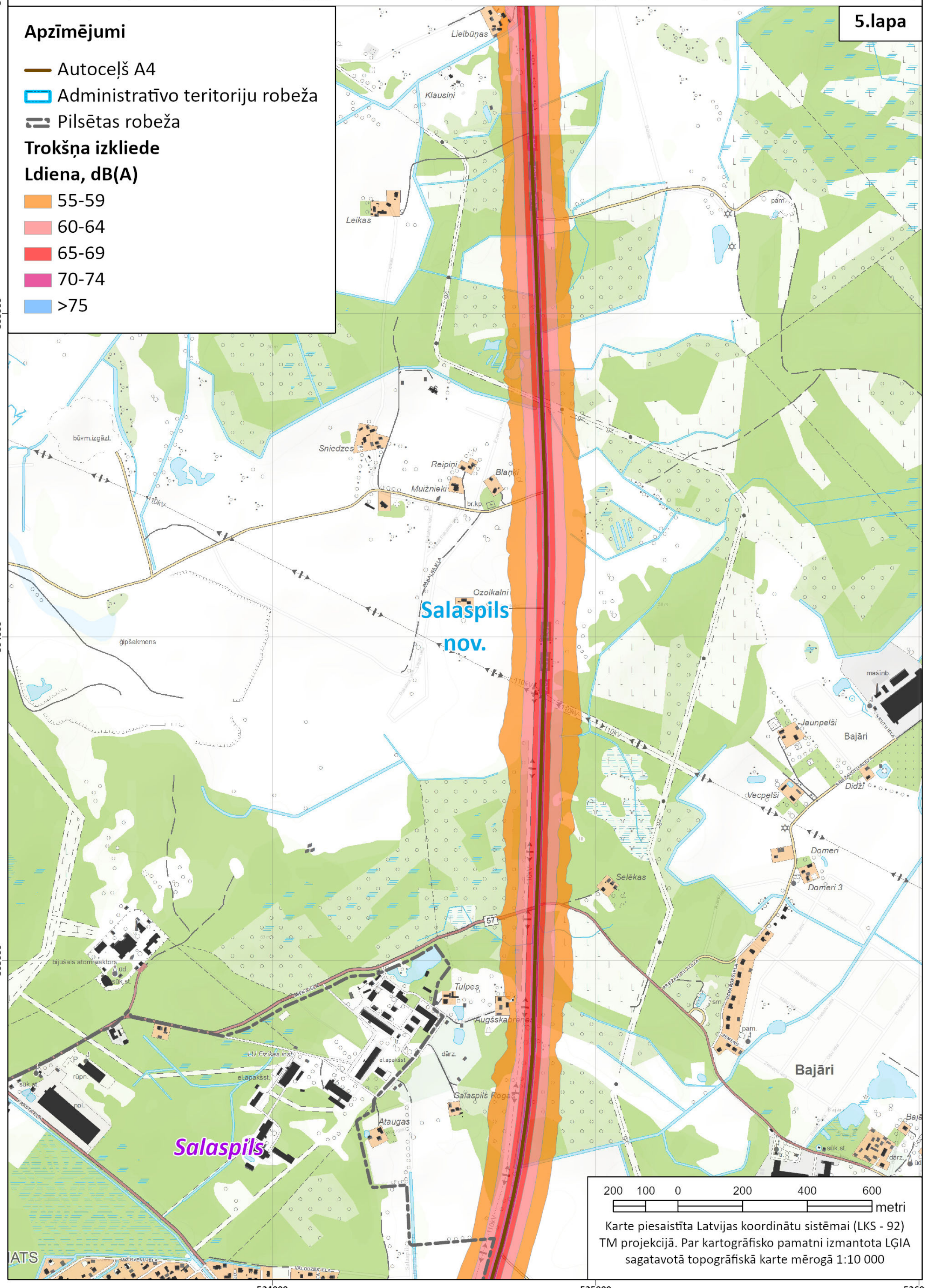

Dienas trokšņa līmeņa rādītāja L_{diena} karte autoceļa A4 posmam Rīgas apvedceļš (Baltezers - Saulkalne)

6.lapa

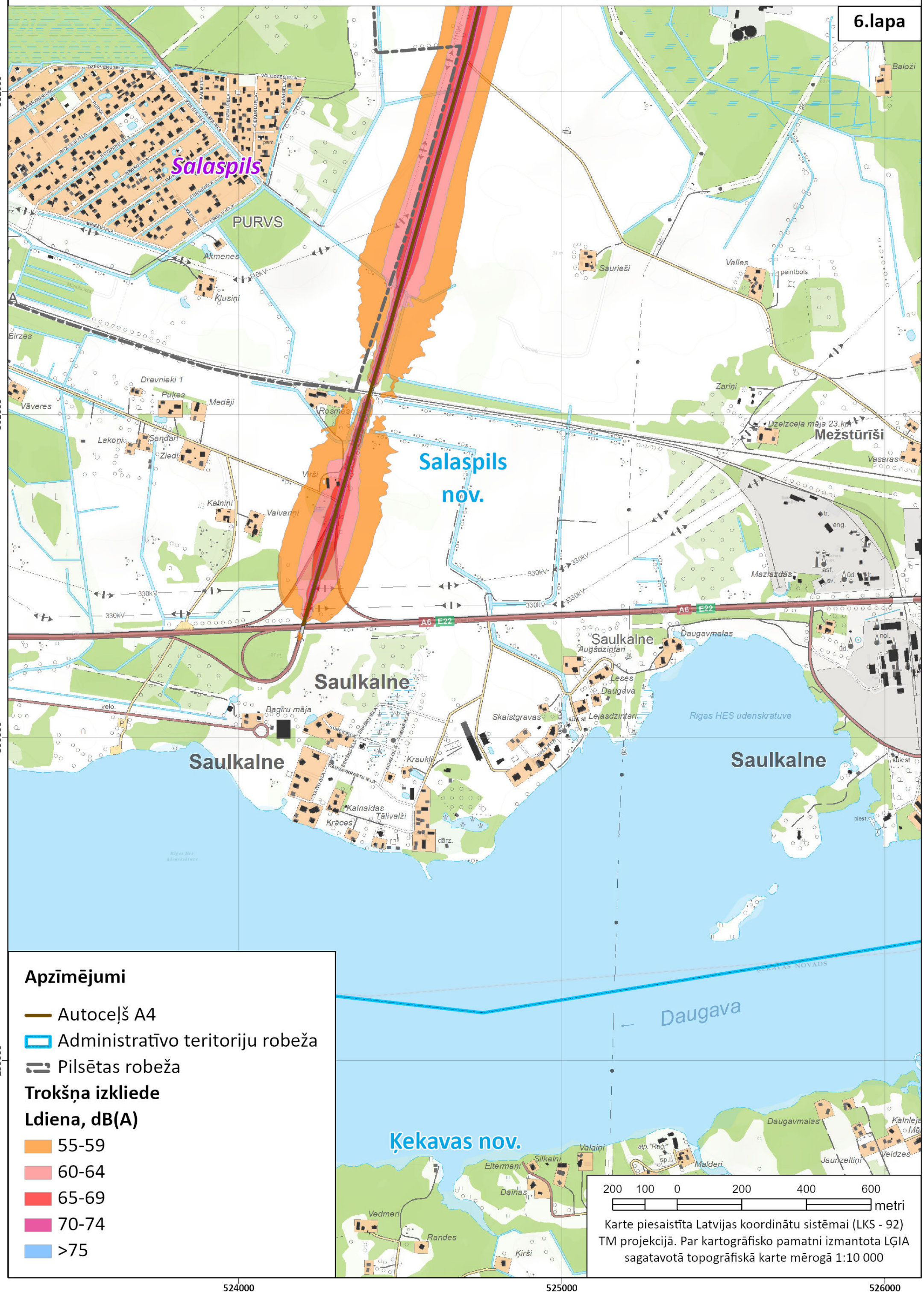

Karte piesaistīta Latvijas koordinātu sistēmai (LKS - 92) TM projekcijā. Par kartogrāfisko pamatni izmantota LĢIA sagatavotā topogrāfiskā karte mērogā 1:10 000

Apzīmējumi

- Autoceļš A4
- Administratīvo teritoriju robeža
- Pilsētas robeža

Trokšņa izkliede

Ldiena, dB(A)

- 55-59
- 60-64
- 65-69
- 70-74
- >75